








Jelmagyarázat:

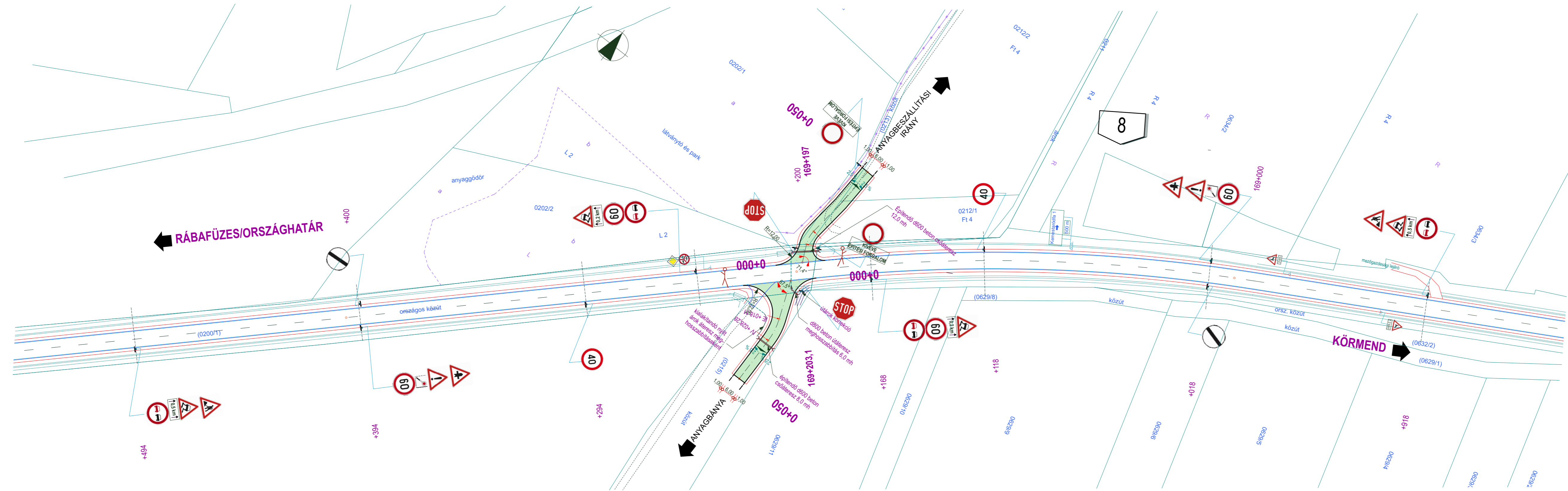
-  Meglévő, maradó jelzőtábla
-  Meglévő, bevonandó/érvénytelenítendő jelzőtábla
-  Tervezett, kihelyezendő jelzőtábla-jelzőtáblacsoport
-  Borostyánsárga fényjelző lámpa
-  Tervezett útburkolat (kiegészítés)
- Burkolat pályaszervezése:**
4 cm AC-11(N) aszfaltbeton kopóréteg
7 cm AC-22(N) aszfaltbeton ködréteg
20 cm Ckt-2 alapréteg
20 cm Szemcsés útalap Trg90%
- Padka kialakítás:**
1,0 m széles mészkő, nemesített padka
-  Tervezett mészkő burkolat
-  Jelzőőr


Megjegyzés:

A táblahelyek helyszíni pontosítása szakirányítással történik!

Forgalmkorlátozás ütemei:

1. ütem Csatlakozás átépítésének ideje alatti ideiglenes forgalmkorlátozás
 - I. fázis: bal oldali csatlakozás kiépítése
 - II. fázis: jobb oldali csatlakozás kiépítése
2. ütem Útsatlakozások kiépültét követően, azok használatának időszaka alatti forgalomszabályozás



 VÉ-KO INVEST BERUHÁZÓ ÉS TERVEZŐ KORLÁTOLT FELELŐSSÉGŰ TÁRSASÁG <small>9970 SZENTGÖTTHÁRD, ÁRPÁD U. 2/1. - TEL/FAX: 94/554-158, 554-159 - E-MAIL: POSTMASTER@SZTGOVKO.T-ONLINE.HU</small>	
Munka megnevezés: 8. sz. főközlekedési út 168+918 - 169+494 szlv. közti ideiglenes útsatlakozás létesítése és forgalmkorlátozási terve	Tervezés: M08.20/2019.
Rajz megnevezés: Részletes helyszínrajz - 2. ütem	Rajzszám: Mu - 2
Megjelenítés: Duna Aszfalt Út- és Mélyépítő Kft., 6060 Tiszakécske Béke u. 150.	Tervek típusa: Engedélyezési terv
Készítendő tervek: Kozma Zoltán KÉ 18-0038	Mérésarány: M 1: 1000
Készítési dátum: 2019. május	Dátum: 2019. május