



MAGYARORSZÁG
KORMÁNYA

Európai Unió
Európai Regionális
Fejlesztési Alap




BEFEKTETÉS A JÖVŐBE

SZÉCHENYI  2020

EVEZÉS a szépségbe

Rába-völgyi vízi kalandok



IRÁNYTŰ

a vizek útján

Körmend és vidéke ezer szállal kötődik az Alpokból érkező vizekhez. Hegyekből lefutó folyók, patakok formálták a táj arcát.

A folyóvizek mindennapjai itt sohasem unalmasak: reggel építés és bontás, ebédkor egy kis pihenés, délután átrendezés és szállítás, lefekvés előtt pedig kavicskoptatás... A tesztünket átszövő érrendszerhez hasonlóan a vizek behálózzák a tájat, elemeit összekötik, anyagokat szállítanak egyik helyről a másikra, és folyamatosan formálva éltetik.

A Rába, a Pinka, a Csörnöc-Herpenyő és a Strém – s kisebb mellékvizeik – évszázadok óta alakítják a vidéket, mely a változó mértékű beavatkozásokat is magába építve különleges sokszínűséggel rendelkezik.

A tavasszal virágba boruló ártéri ligeterdők, a vízitúrák ideális pihenőhelyei, a folyton változó, formálódó szigetek, a kavics- és homokzátonyok, a mellék- és holtágak, a települések elfoglalta folyóteraszok, a völgyeket kísérő, erdőkkel, szőlős- és gyümölcsös kertekkel szórt hegyhátak, a színektől pompázó mocsár- és láprétek, a madárkolóniák kedvelte magaspartok váltják egymást...

E különleges elegy egyik fő összetevője az érintetlen természet, melyet ez a táj tud adni. Valódi és álomszerűen szép, mint az itt található erdők, dombok és a meanderező folyók.

Könnyű beleszeretni, csak felfedezésre várnak!




FOLYÓK, PATAKOK

Élvezd a flowt!



Rába



A Felső-Rába szabályozatlan hazai szakaszát az ország legvadregényesebb vízitúra útvonalának tartják.

Különlegessége, hogy más hazai folyóvizeinktől eltérően megőrizte medersajátságait, vízdinamikai, hordalékszállítási jellegzetességeit, természeti érintetlenségét.

A Fischbachi-Alpokban eredő Rába Szentgotthárdnál lépi át az országhatárt, és északkeleti irányban folyva Győrnél torkollik a Mosoni-Dunába. A kavics- és homokpadokkal, zátonyokkal, kanyarokkal is tarkított felső szakasz a vízitúrázók kedvelt terepe, a természetes vizekkel ismerkedőknek is örök élmény.

Pinka



Ausztriából, Pinkaóvár és a Vas-hegy közti Pinka-szurdokon át lép először hazánk területére, majd a határt többször is keresztezve tart délnek. Vízmérsége kitűnő: itt nevelik hazánk legfinomabb pisztrángjait. A Pinka mentén jégmadárral, fekete gólyával és vidrával is találkozhatunk. Lovásza és Karácsfa természetvédelmi területein Ausztria legnagyobb kockásliliom lelőhelye hívogat tavaszi csodájával.

Strém / Ösztörmény

A soknevű patak az ősi védrendszer őrzője: úgy tartják, hogy a legrégebb, Csík-patak nevét vitték Erdélybe az egykori székely határőrök, ez lett Csíkszék névadója. A Batthyányak történelmének nyomába indulva utunkat tökéletesen felfűzhetjük a Strém-völgyre, mely a Weinidylle-Natúrpark szőlődombjainak kedves látványával is hívogat.



VÍZITÚRÁK A RÁBÁN

Ragadjunk lapátot!



Aki gyerekként részt vett vízi kiránduláson, az egész életére szóló élményeket szerzett.

A Rábának ez a szakasza a folyó legszebb része: a bedőlt fák, a technikás kanyarok, az erőpótló falatozásra, kavicspattogtató, gyerekpancsoltató rövid pihenőkre hívó kavicspadok, zátonyok újabb és újabb élményeket adnak. Körmend pedig ideális bázis a Rába két szakaszának bejárására.

Egy rábai vízitúra a gyönyörködés mellett kihívást, izgalmakat és adrenalinfröccsöt is jelent. A vezetett, csoportos túrákat akár kezdőknek, családoknak, baráti társaságoknak is ajánljuk. Cégek, figyelem! Egy Rába kalandtúra csapatépítésre is tökéletes!




További információk:



Csákánydoroszlótól Körmendig

 15 km

 Könnyű vadvíz

 2-4 óra



A túra kiindulópontja a Vízi Vándor Látogatóközpont, ahol izgalmas kiállítással várnak. A Csákánydoroszló és Körmend közti szakaszon lassan lehet lecsorogni, a körmendi gát megszelídíti a folyót. A Pinka festői torkolata után a Bárkaház kempingje hív pihenésre.


Körmentől Molnasszecsődig

A körmendi Ökoturisztikai Centrum után, a híd előtt még integetni lehet a Batthyány-kastélynak, onnan már a vadregényes természet hívogat. A bedőlt fák, a kisebb-nagyobb szigetek, a hódvárak és a zátonyok izgalmas vadvízi hátteret biztosítanak az evezéshez.

 15 km

 Könnyű vadvíz

 3-5 óra



TAVAK

Csendes vizeken



Döröskei-tó A Rába völgyébe futó völgyek bájos falvakat rejtnek.

A Malom-patakon kialakított, dombok és erdők ölelte tó az Árpád-kori templomáról is jól ismert Döröske gyöngyszeme. A tó a családok és a horgászok kedvence.



Az Őrség csodájaként ismert Vadása-tó a duzzasztott vízadó patak partjának rókalyukairól kapta különös nevét: vad-ásta, vagyis Vadása. A festői erdők között megbújó tavat 12 forrás táplálja, ezért a vize mindig tiszta.

Vadása-tó





HORGÁSZAT

Jó kapást!

Gyors folyású patakok, gátakkal meglassított, nyugodt vizek, árnyékos tavacskák, amelyekben pisztrángok és paducok fickándoznak, kristálytisza vízű egykori kavicsbányák tavai, melyekben óriás méretű pontyok, csukák siklanak. A horgászat kedvelői itt kiváló vízminőségű patakokra, folyókra és tavakra lelhetnek, vadregényes környezetben.

A vizek minőségére és ápolására nagy gondot fordítanak erre felé. Az elmúlt években a természetes vizek megélesztésére többek között a Pinkán és a Csörnöc-Herpenyőn valósítottak meg renaturálási és revitalizációs projekteket.

Horgászvizek



Döröskei-tó



Magyarszecsődi-tó



Pinkamindszenti-tó



Vadása-tó



Csörnöc-Herpenyő



Pinka patak



Rába folyó



VÍZHEZ KÖZELI

turisztikai centrumok

Ökocentrum



Ökoturisztikai Centrum
Körmend, Parti sétány 14.
GPS: 47.00355, 16.60212
Batthyány Örökségközpont
Nonprofit Kft.
+36-31/2000-609
turizmus@kormend.hu

Barkaház



Vízi Vándor Megálló
kemping és bungaló
Körmend, Parti sétány 2.
GPS: 47.00495, 16.60585
Batthyány Örökségközpont
Nonprofit Kft.
+36-31/2000-609
barkahaz@kormend.hu

Vízi Vándor



Természetvédelmi
Látogatóközpont
Csákványdoroszló 0238 hrsz.
GPS: 46.964104, 16.511964
Őrségi NPI
+36-30/520-2435
+36-94/548-034
turisztika.orseg@onpi.hu

EGYESÜLETEK, MEGÁLLÓK *Élmények együtt!*



Csörötneki Rábarátok

Csörötnek, Vasúti út 10.
info@rabaratok.hu
+36-20/425-7771
+36-94/541-022

AKÁCFA KEMPING

Csörötnek, Vasúti út 10.
akacfakemping@sztgnet.hu
+36-94/541-022




Kormorán Kenu Közhasznú Egyesület

9919 Csákánydoroszló Vasút út 4.
info@kormorankenu.hu
+36-30/298-2822

Weking Sport és Kulturális Közhasznú Egyesület

9900 Körmen, Rábarpart
hodzsi@weking.hu
+36-20/333-5054





TÉRKÉP

Lásd csodát!



Készült a „Természeti kincseink nyomában – az Őrség és a Rábamente integrált turisztikai fejlesztése” című, TOP-1.2.1-15-VSI-2016-00003 azonosító-számú projekthez kapcsolódva.

Kiadja: Kőrmend Város Önkormányzata

Szöveg és grafikai munka: Nagy Gergely.

Fotók: Jámbori Tamás, Nagy Gergely, Nagy Kasza Tamás, Vasidrórn LégiFotó-Videó.

SZÉCHENYI 2020



Európai Unió
Európai Regionális
Fejlesztési Alap



BEFEKTETÉS A JÖVŐBE